

MODULARIO  
F. 19, mod. 497



MINISTERO DELLE FINANZE  
DIREZIONE GENERALE DEL CATASTO E DEI SERVIZI TECNICI ERARIALI

Mod. B (Nuovo Catasto Edilizio Urbano)

# NUOVO CATASTO EDILIZIO URBANO

Lire 100

(R. DECRETO-LEGGE 13 APRILE 1939, N. 653)

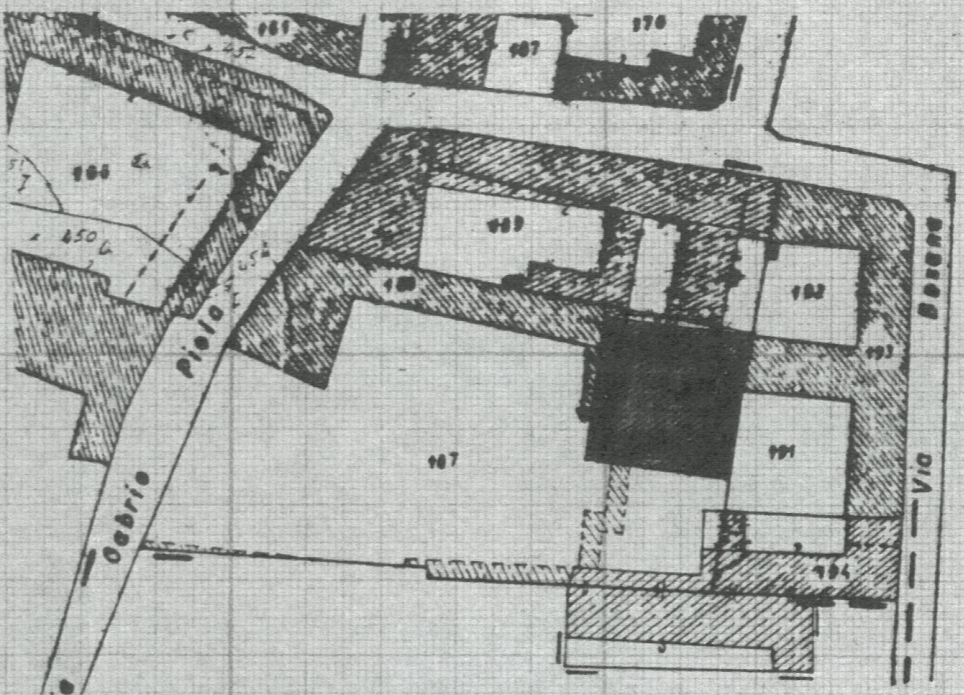
Planimetria dell'immobile situato nel Comune di

INZAGO

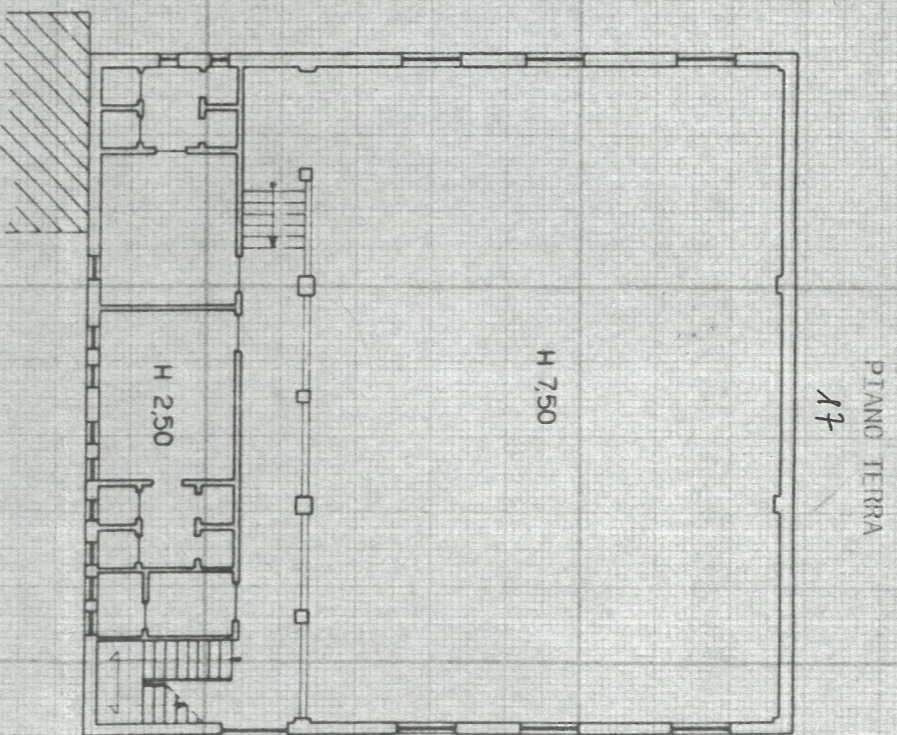
Via Piola, 18

Ditta COMUNE DI INZAGO (C.F. 83503270155)

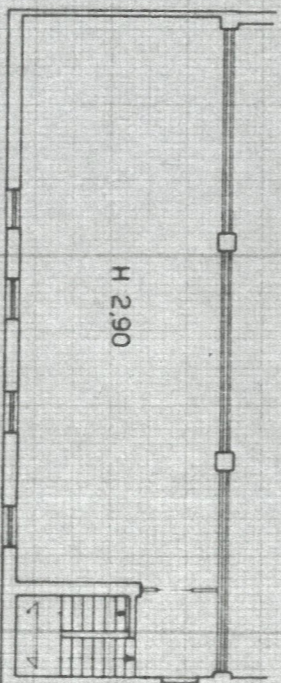
Allegata alla dichiarazione presentata all'Ufficio Tecnico Erariale di



UBICAZIONE  
Scala 1 : 1000



PIANO TERRA  
17



PIANO PRIMO

ORIENTAMENTO



SCALA DI 1:200

NCEU FOGLIO 6 MAPP. 190

SPAZIO RISERVATO PER LE ANNOTAZIONI D'UFFICIO

6 MAR. 1986

DATA

PROT. N°

48615

PARTITA .....  
FOGLIO ..... 6  
MAPPALE ..... 190  
SUBALTERNO .....

PORZIOVE L

Compilata dal

Geometra  
(Titolo, nome e cognome del tecnico)

Signorelli Luigi

Iscritto all'Albo dei Geometri (5477)

della Provincia di Milano

DATA 19 Marzo 1986

Firma: